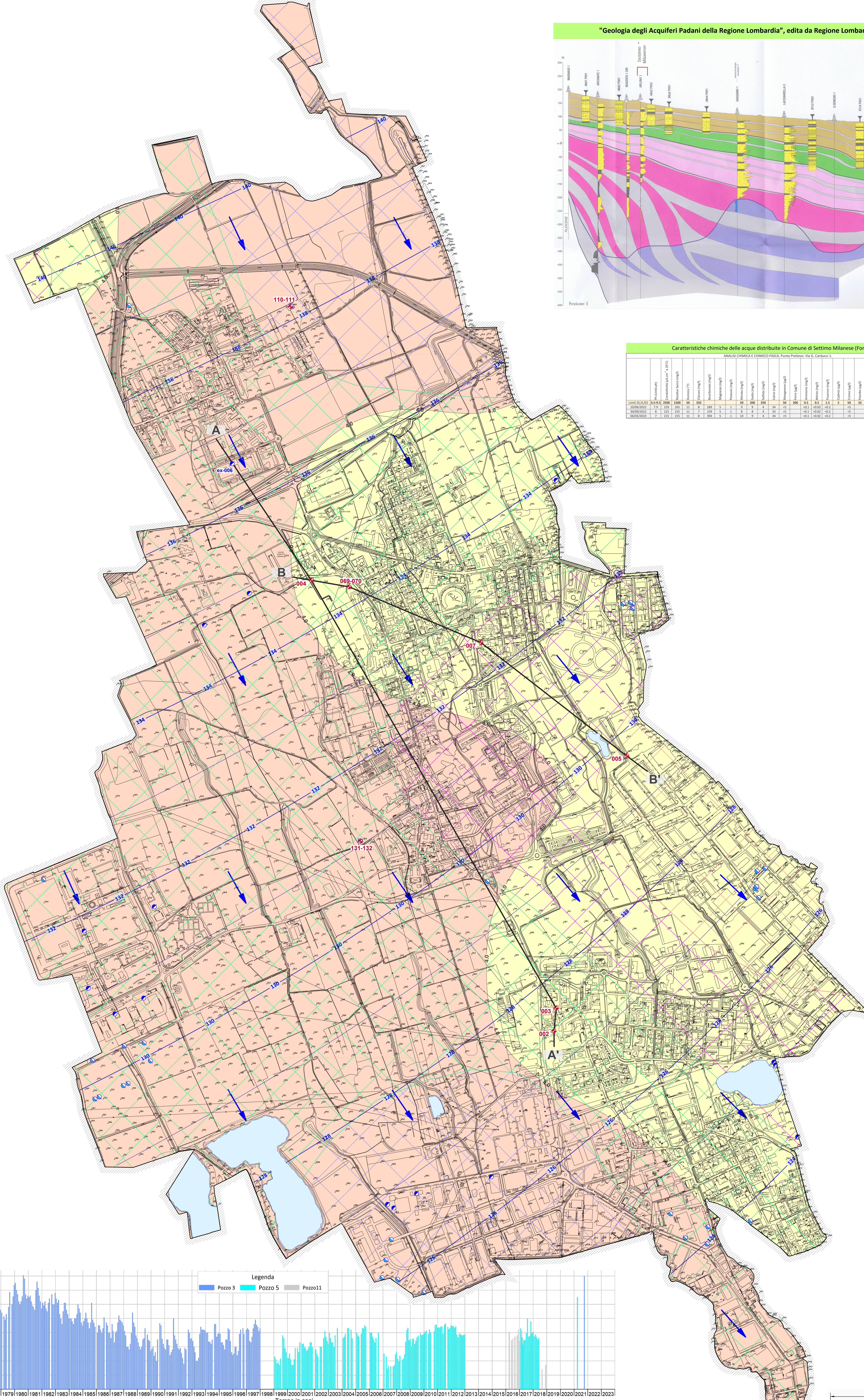


Elenco pozzi pubblici per uso potabile

codice	pozzo	stato	anno costr.
002	EDISON	In concessione	1962
003	EDISON	In esercizio	1965
004	OLONA	In concessione	1969
005	FERMI	In concessione	1975
006	Vighignolo	Fuori uso	
007	DI VITTORIO	In esercizio	1984
069	OLONA	In esercizio	1997
070	OLONA	In esercizio	1997
111	FORNACE	In esercizio	2007
132	RILE'	In esercizio	2011

Caratteristiche chimiche delle acque distribuite in Comune di Settimo Milanese (Fonte: CAP)

ANALISI CHIMICA E CHIMICO-FISICA - Punto Prelevato: Via S. Carlo 1	
Parametro	Valore
Limite (L.151/02)	0,5-0,5
000000002	0,5
000000003	0,5
000000004	0,5
000000005	0,5
000000006	0,5
000000007	0,5
000000008	0,5
000000009	0,5
000000010	0,5
000000011	0,5
000000012	0,5
000000013	0,5
000000014	0,5
000000015	0,5
000000016	0,5
000000017	0,5
000000018	0,5
000000019	0,5
000000020	0,5
000000021	0,5
000000022	0,5
000000023	0,5
000000024	0,5
000000025	0,5
000000026	0,5
000000027	0,5
000000028	0,5
000000029	0,5
000000030	0,5
000000031	0,5
000000032	0,5
000000033	0,5
000000034	0,5
000000035	0,5
000000036	0,5
000000037	0,5
000000038	0,5
000000039	0,5
000000040	0,5
000000041	0,5
000000042	0,5
000000043	0,5
000000044	0,5
000000045	0,5
000000046	0,5
000000047	0,5
000000048	0,5
000000049	0,5
000000050	0,5



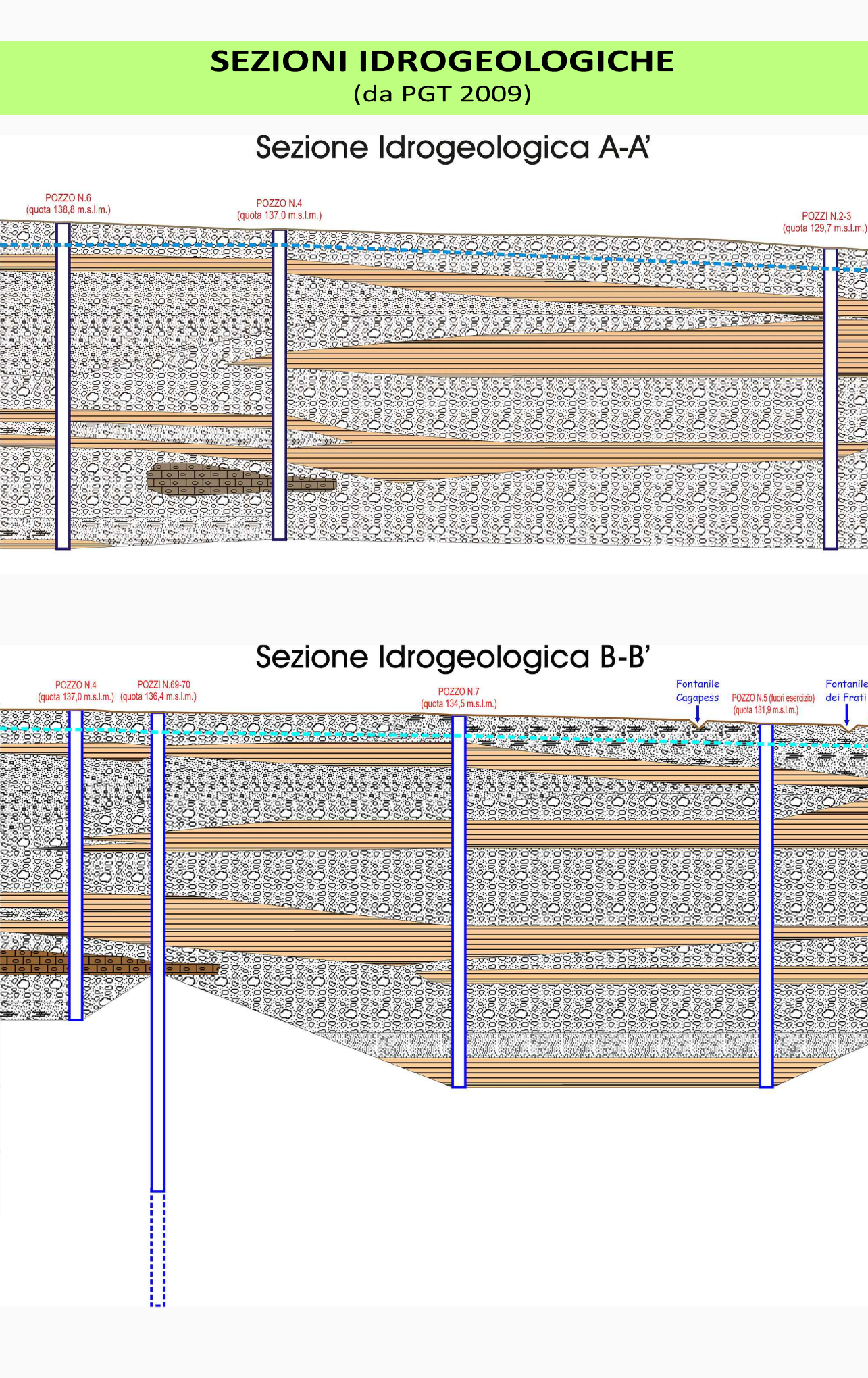
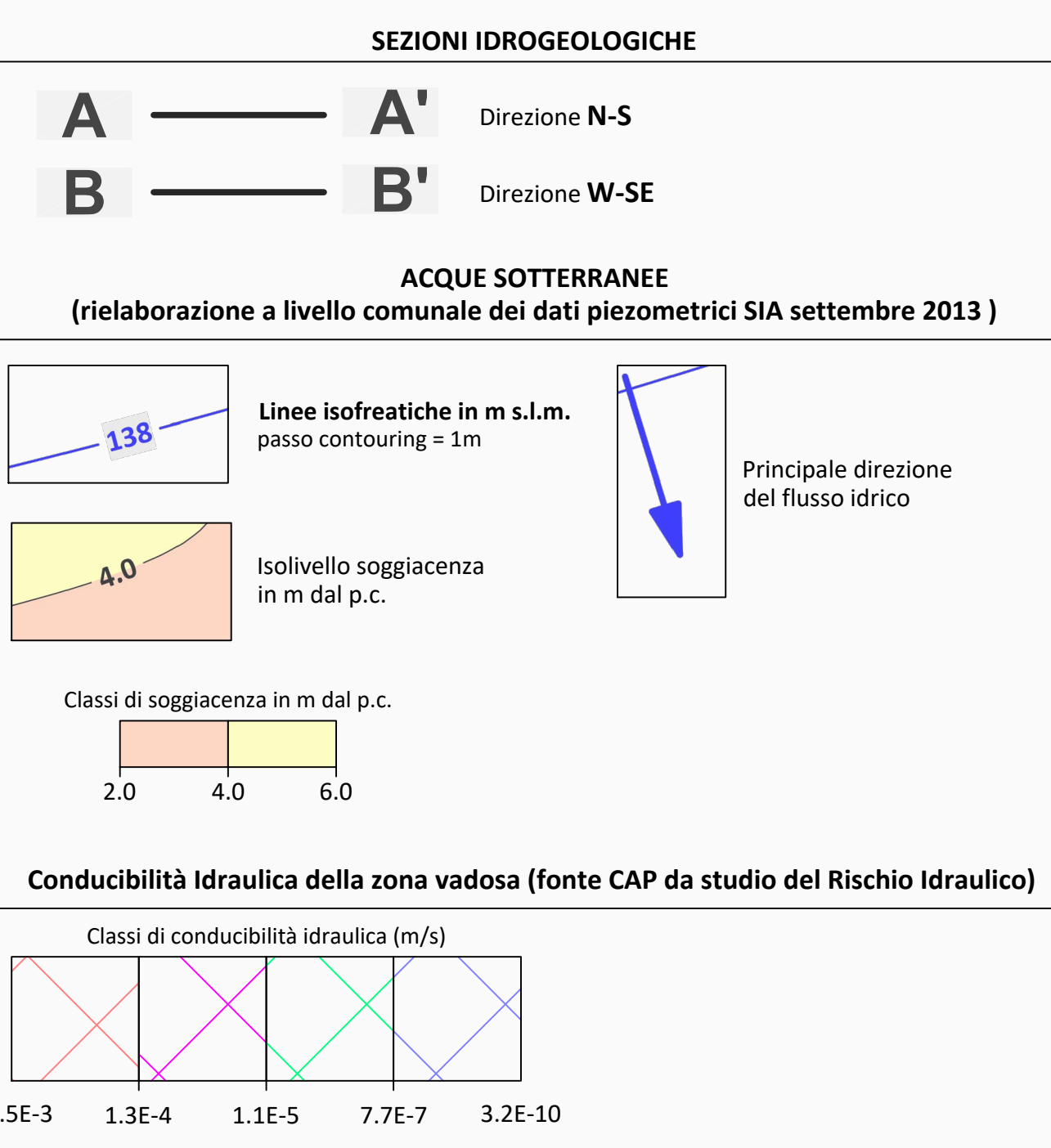
PUNTI DI CAPTAZIONE IDRICA

003* Pozzi pubblici ad uso acquedotto in esercizio (prova da CAP - PirellaGöttsche - maggio da WEGIS - dicembre 2023)
 *Punto in oltre del codice SIP di pozzi pubblici in esercizio o in concessione (003-002-004-005-007-069/070-110/111-131/132)

ex-006* Altri pozzi presenti nel territorio comunale (prova da SIP della Città Metropolitana di Milano)
 * oltre tre oltre del codice SIP di pozzi pubblici Fuori uso

Le stagiografie disponibili sono riportate nel Rapporto Tecnico nello specifico capitolo dedicato ai Pozzi Pubblici
 Nella tabella riportata alla presente tavola sono specificate alcune informazioni e lo stato dei Pozzi Pubblici, estratte dal SIP della Città Metropolitana di Milano

Piezometri presenti nel territorio comunale (prova da SIP della Città Metropolitana di Milano)



Comune di Settimo Milanese
 Città metropolitana di Milano

DETERMINAZIONE GIUNTA REGIONALE 22 DICEMBRE 2005 - N. 81566:
 Criteri ed indirizzi per la definizione della Componente geologica, idrogeologica e sismica del Piano di Governo del Territorio, in attuazione dell'art. 57, comma 1 della l.r. 11 marzo 2005, n. 12

DETERMINAZIONE GIUNTA REGIONALE 30 NOVEMBRE 2011 - N. 1X2616:
 Aggiornamento dei "Criteri ed indirizzi per la definizione della componente geologica, idrogeologica e sismica del Piano di Governo del Territorio, in attuazione dell'art.57, comma 1, della l.r. 11 marzo 2005, n. 12", approvati con d.g.r.22 dicembre 2005, n.8/1566 e successivamente modificati con d.g.r.29 maggio 2008, n.8/7374

DETERMINAZIONE GIUNTA REGIONALE 19 GIUGNO 2017 - N. X4738:
 Disposizioni regionali concernenti l'attuazione del piano di gestione dei rischi di alluvione (PGRA) nel settore urbanistico e di pianificazione dell'emergenza, ai sensi dell'art. 58 della legge di attuazione del piano strategico per l'assetto idrogeologico (PAI) del Bacino del Piano Po così come integrate dalla variante adottata in data 7 dicembre 2016 con deliberazione n. 5 dal comitato istituzionale dell'autorità di bacini del F. Po.

TITOLO

CARTA IDROGEOLOGICA
 scala 1:5.000

Rev.01 - a seguito delle Osservazioni ricevute e della Valutazione di compatibilità con il Piano Territoriale Metropolitano (PTM) di Città metropolitana di Milano

Tav. 2

GEONEST s.r.l.
 Geologia-Geofisica

