






AMMINISTRAZIONE COMUNALE DI
SETTIMO MILANESE (MI)

Aggiornamento dello studio geologico al supporto
della pianificazione urbanistica comunale
PIANO DI GOVERNO DEL TERRITORIO
L.r. 12/05 -D.g.r. 8/1566

CLASSI DI FATTIBILITA' GEOLOGICA

-  CLASSE 1
Fattibilità senza particolari limitazioni
-  CLASSE 2
Fattibilità con modeste limitazioni
-  CLASSE 3
Fattibilità con consistenti limitazioni
-  CLASSE 4
Fattibilità con gravi limitazioni

SCENARI DI PERICOLOSITA' SISMICA LOCALE

-  *Calamenti e/o liquefazioni*
Z2 - Zone con terreni di fondazioni particolarmente scadenti
(Terreni granulari fini con falda superficiale)

Cofine comunale

DDMM. 39/08

DICEMBRE 2008

SCALA 1:5000

ALL7

CARTA DELLA FATTIBILITA' GEOLOGICA

Dott. Alberto Venegoni
GEOLOGO

Via P. Mica, 11 - 20023 Cerro Maggiore - MI
Tel. 0331-421978 Fax. 0331-421977
email: studiovenegoni@tin.it

