



 CONFINE COMUNALE


 PARCO AGRICOLO SUD MILANO

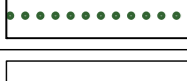
 ALTRE AREE AGRICOLE


 PARCHI URBANI


 FORESTAZIONE URBANA


 AREE BOSCADE (art. 63 PTCP)


 FILARI (art. 64 PTCP)

 FILARI URBANI

 ARBUSTETI - SIEPI (art. 64 PTCP)

 LAGHI, FONTANILI E CANALI

 VERDE DI PERTINENZA DI EDIFICI PUBBLICI E PRIVATI DI INTERESSE GENERALE

 PARCHI URBANI DI PROGETTO

arch. FRANCO APRA'
Franco Apra e Giovanna Longhi
architetti associati

con arch. G. MATTEO MAI



REV.	DATA	AGGIORNAMENTI
00	14.02.2009	Prima emissione
01	09.11.2009	Approvazione

COMUNE DI SETTIMO MILANESE - PROVINCIA DI MILANO
PIANO DEL GOVERNO DEL TERRITORIO

DP - DOCUMENTO DI PIANO
DP.2 - ANALISI DELL'USO DEL SUOLO

SISTEMA DEL VERDE URBANO E TERRITORIALE

SCALA 1:10.000
DATA FEBBRAIO 2009
FILE SETPOT_SistVerde_APPR.dwg X REF: ...

DP.2-07