
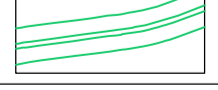


	CONFINE COMUNALE
	CONSUMO DI SUOLO
	FASCE DI RISPETTO STRADALE
	FRONTI DELLE AREE PRODUTTIVE IN CORRISPONDENZA DELLE AREE NON EDIFICABILI (LUNGHEZZA COMPLESSIVA: M. 7756)
	ZONE OMOGENEE "E" NON CONFERMATE DAL PGT

arch. FRANCO APRA'
 Franco Apra' e Giovanna Longhi
 architetti associati
 con arch. G. MATTEO MANI



REV.	DATA	AGGIORNAMENTI
00	14.02.2009	Prima emissione
01	09.11.2009	Approvazione

COMUNE DI SETTIMO MILANESE - PROVINCIA DI MILANO
 PIANO DEL GOVERNO DEL TERRITORIO

DP - DOCUMENTO DI PIANO
 DP.2 - ANALISI DELL'USO DEL SUOLO

ANALISI DEL CONSUMO DI SUOLO

SCALA 1:10.000
 DATA FEBBRAIO 2009
 FILE:ETPOT_ConsuSuolo.PASAM_APP.dwg X REF:...

DP.2-06

A norma di legge il presente disegno non potrà essere riprodotto né congegnato o terzi né utilizzato per scopi diversi da quello di destinazione senza l'autorizzazione scritta di questo studio tecnico che ne detiene la proprietà